

Návrh

1. Obecný úrad - rozšírenie
2. Základné zdravotné služby primárnej starostlivosti (ako súčasť navrhovaného rozšírenia obecného úradu)
3. Výdajňa liekov (ako súčasť navrhovaného rozšírenia obecného úradu)
4. Materská škola s jedálňou - rekonštrukcia
5. Areál Školy v prírode
6. Turistické informačné centrum (bývalá požiarna zbrojnica) - rekonštrukcia
7. Verejné hygienické zariadenie (WC, sprchy)
8. Nevýrobné služby (bývalá požiarna zbrojnica) - rekonštrukcia
9. Plavebný kanál - múr (hrádza) - rekonštrukcia
10. Maloobchodné zariadenie Centrum OV1
11. Maloobchodné zariadenie Centrum OV2
12. Prevádzka verejného stravovania Čajovňa - rekonštrukcia
13. Rekonštrukcia lyžiarskeho vleku so zjazdovkou - sfunkčnenie
14. Dom sociálnych služieb
15. Bytový dom (na ploche Titulného zariadenia geologického prieskumu)
16. Zberný dvor
17. Kompostovisko
18. Bufety - Pusté pole
19. Salaš - Pusté pole
20. Turistické informačné centrum obce -Pusté pole (bungalovy, RCH), autokemping
21. Areál agroturistiky - ekofarma - Pusté pole
22. Rekreačná chata, ubytovanie, stravovanie
23. Bodoň - stredoveký hrádok (NKP) - rekreačno-oddychová plocha - Pusté pole (v.č. 2)
24. ČOV západ
25. ČOV juhovýchod
26. ČOV centrum

Lokalita RD L1 - L5

Lokalita individuálnej chatovej rekreácie RCH1 - RCH11

Parkovisko P1 - P13

Lokalita bytových domov LB1

Zoznam verejnoprospesných stavieb

Stavby verejnej občianskej vybavenosti a sociálnej infraštruktúry (N - návrh)

VS 1 Stavba rozšírenia Obecného úradu (N1) v centre obce.

VS 2 Stavba základnej zdravotnej služby primárnej starostlivosti (N2) ako súčasť navrhovaného rozšírenia obecného úradu v centre obce.

VS 3 Stavba výdajne liekov (N3) ako súčasť navrhovaného rozšírenia obecného úradu v centre obce.

VS 4 Stavba rekonštrukcie pôvodnej Materskej školy s jedálňou (N4) v centre obce.

VS 5 Stavba areálu Školy v prírode (N5) v severnej časti obce.

VS 6 Stavba rekonštrukcie Turistického informačného centra (N6) - bývalá požiarna zbrojnica v centre obce.

VS 7 Stavba verejného hygienického zariadenia (N7) v centre obce.

VS 8 Stavba rekonštrukcie nevýrobných služieb (N8) - bývalá Požiarna zbrojnica v centre obce.

VS 9 Stavby maloobchodných zariadení - Centrum OV1 (N10), Centrum OV2 (N11) v centre obce.

VS 10 Stavba rekonštrukcie lyžiarskeho vleku so zjazdovkou (sfunkčnenie) (N13) južne od centra obce.

VS 11 Stavba Domu sociálnych služieb (N14) východne od centra obce.

VS 12 Stavba Turistického informačného centra obce - Pusté pole (N20) v juhovýchodnej časti obce.

Stavby v oblasti ochrany a tvorby životného prostredia

VS 13 Stavby regulácie a úpravy drobných vodných tokov a ich bezmenných prítokov na ochranu jestvujúcich i navrhovanej výstavby.

VS 14 Stavba rekonštrukcie Plavebného kanála - múra (hrádza) v centre obce (N9).

VS 15a Stavba Zberného dvora odpadov (16N) severne od centra obce.

VS 15b Stavba Kompostoviska (N17) severne od centra obce

Stavby verejnej dopravy a verejného technického vybavenia

Stavby dopravy a dopravných zariadení

VS 16 Stavba modernizácie úseku cesty III/3440 Kokošovec - Zlatá Baňa.

VS 17 Stavba pre úpravu (rekonštrukciu) cesty III/3440 v smere Červenica v súlade s platnou STN, vrátane úprav jednostranného chodníka.

VS 18 Stavba pre vyhladové šírkové usporiadanie cesty III/3440 - mimo zastavané územie v kategórii C 7,5/70, v zastavanom území v kategórii MZ 8,5(8)/50vo funkčnej triede B3 v súlade s platnou STN.

VS 19 Stavba pre úpravu, resp. prestavbu pripojení MK na cestu III. triedy v súlade s platnou STN.

VS 20 Stavba pre úpravy nevyhovujúcich MK v primeranom rozsahu vo funkčnej triede C3 v kategóriách MO a MOK.

VS 21 Stavba pre rekonštrukciu a dobudovanie jestvujúcich miestnych komunikácií na kategórie C3-MO 6,0/30, C3-MO 6,5/30, C3-MOK 7,5/40, vrátane dobudovania minimálne jednostranných chodníkov a normových napojení na nadradené komunikácie.

VS 22 Stavby pre umiestnenie miestnych komunikácií v nových lokalitách občianskeho vybavenia, bytových a rodinných domov v kategórii C3-MO 7,5/40 s postrannými zelenými deliacimi pásmi s odvodňovacím systémom šírky min. 1,5 m pre uloženie inžinierskych sietí s preferenciou ich podzemného uloženia a s min. jednostranným chodníkom šírky 1,5 m.

VS 23 Stavba pre zriadenie obrátiská s dimenziami pre nákladné vozidlo do dĺžky 8,0 m.

VS 24 Stavby obslužných komunikácií:

a) v stiesnených pomeroch jednostruhové obojsmerné komunikácie realizovať v kategórii C3-MO 3,75/30 s použitím výhybni v úsekoch max.100 m dlhých,

Stavby účelových komunikácií:

a) v úseku od napojenia z jestvujúcej z cesty III/3440 k navrhovaným ČOV západ (N27) v západnej časti obce, ČOV centrum (N26) západne od centra obce na parametre C3-MOK 2,75/30 a ČOV východ (N25), výhybtami v juhovýchodnej časti obce,

b) v úseku od napojenia z jestvujúcej miestnej komunikácie, účelovú komunikáciu , k navrhovanej ploche Kompostoviska (N17) a zberného dvora (N16), na parametre C3-MOK 6,0/30 v juhovýchodnej časti obce,

c) v úseku od napojenia z jestvujúcej miestnej komunikácie k navrhovanému areálu Školy prírody (N5) v kategórii C3-MOK 6,0/30 v južnej časti obce,

d) v úseku od napojenia z jestvujúcej cesty III/3440 k prevádzke verejného stravovania Čajovňa (N12) a k lyžiarskemu vleku so zjazdovkou (N13) v kategórii C3-MOK 6,0/30 južne od centra obce,

e) v úseku od napojenia z jestvujúcej miestnej komunikácie k navrhovanému areálu Školy prírody (N5) v kategórii C3-MOK 6,0/30 v južnej časti obce,

f) v úseku od napojenia z jestvujúcej cesty III/3440 k navrhovanému Turisticko-informačnému stredisku obce - Pusté pole (N20) v kategórii C3-MOK 6,0/30 v juhovýchodnej časti obce,

g) v úseku od napojenia z jestvujúcej cesty III/3440 k navrhovaným plochám RCH a lokalitám RCH L1 - L13 v kategórii C3-MOK 6,0/30 v obci,

h) úseky súvisiace s prevádzkou Lesov SR s.p., pre prístup k jestvujúcim chatám (nákladná a osobná doprava, čiastočne určeni a) pre cyklolistov a to len v určenom časovom režime, resp. a) pre cykloturistikú s prislúšnou dopravnou značkou) v kategórii C3-MOK 2,75/30 s výhybtami po telese bývalej železníčky v obci, z časti napojenej na cestu III/3440.

VS 26 Stavby parkovísk P1- P13.

VS 27 Stavby peších komunikácií:

a) obojstranný chodník šírky min. 1,50 m pri ceste III/3440, v zastavanom území a pri všetkých obslužných komunikáciách.

VS 28 Stavby cyklotrás:

a) od Sigordského potoka (katastrálnej hranice Zlatá Baňa) po centrum obce - ceste III/3440,

b) úsek od Sigordského potoka (katastrálnej hranice Zlatá Baňa) po potok Malá Delňa, telesa bývalej železníčky, čiastočne pre cyklolistov, len v určenom časovom režime (nie pre cykloturistikú) - v jednotlivých úsekoch s účelovými komunikáciami,

c) od bezmenného potoka v nástupnej časti od centra obce, po telese bývalej železníčky, na koniec zastavaného územia, ďalej pokračuje do nástupného priestoru Pusté pole, prechádza cez cestu III/3440 východným smerom, kde v južnej časti bude cyklotrasa, s prislúšnou dopravnou značkou, zošľadňovať nákladnú a osobnú dopravu, ďalej bude pokračovať v parametroch cyklotrasy s prepojením lokality Dubnických opálových baní v obci Červenica a v katastrálnom území Červenica sa napoji na cestu III/3440 - v jednotlivých úsekoch s účelovými komunikáciami.

Stavby vodného hospodárstva

VS 29 Stavby rozšírenia verejného vodovodu.

VS 30 Stavby verejnej gravitačnej splaškovej kanalizácie.

VS 31 Stavby čistiarní odpadových vôd - ČOV centrum (N26) západne od centra obce, ČOV juhovýchod (N25) v juhovýchodnej časti obce a ČOV západ (N27) v západnej časti obce.

Stavby energetiky a energetických zariadení

VS 32 Stavby STL plynovodov.

VS 33 Stavby nových trafostaníc TS9 - TS14 a VN pripojok k nim. Stavba podzemného VN vedenia.

VS 34 Stavby trasy NN vedenia káblových rozvodov v zemi s napojením z jestvujúcich a nových zdrojov elektrickej energie.

VS 35 Stavby verejného osvetlenia v nových obytných a rekreačných lokalitách.

Stavby telekomunikácií

VS 36 Stavby pripojných metalických a optických káblov pre jednotlivé lokality v súbehu s trasami vedení sekundárnej NN siete v obci.

Stav

1. Obecný úrad, viacúčelová sala
2. Komunitné materské centrum (bývalý objekt ZŠ a MŠ)
3. Pomník (SNP) - NKP
4. Zvonica
5. Rímsko-katolícky kostol
6. Dom nádeje
7. Cíntorin
8. Bytový dom - 6 b.j.
9. Plavebný kanál - múr (hrádza)
10. Klub mládeže (bývalý objekt požiarna zbrojnice)
11. Nákupné stredisko COOP Jednota (predajňa potravín, krčma)
12. Multifunkčné ihrisko s pódium
13. Tenisové kurty
14. Čajovňa - nefunkčná
15. Bývalý lyžiarsky vlek so zjazdovkou
16. Obratisko autobusov
17. Titulné zariadenie geologického prieskumu
18. Štôľna Jozef II - NKP
19. Štôľna Jozef I - NKP
20. Haldy - geologický prieskum
21. Telekomunikačné zariadenie - Orange
22. Miesto pamätné (Partizánske sídlo) - NKP
23. Saleziáni - areál
24. Rádio-komunikačné zariadenie Dubník
25. Bodoň - stredoveký hrádok - NKP
26. Pamätný háj kráľovnej Alžbety
27. Objekt staníčky bývalej železnícky
28. Futbalové ihrisko + tenisové kurty
29. Gréckokatolícke biskupstvo
30. Gréckokatolícka rómska misia
31. ČOV - čistiareň odpadových vôd, západ

TS1 - TS8 trafostanica

OP lesa 50 m

LEGENDA:

STAV	NÁVRH	VÝHLAD
------	-------	--------



HRANICA KATASTRÁLNEHO ÚZEMIA



HRANICA ZASTAVANÉHO ÚZEMIA OBCE



NAVRHOVANÁ PLOCHA




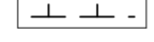
PLOCHA TECHNICKÉHO VYBAVENIA




NÁRODNÁ KULTÚRNA PAMIATKA




VODNÉ TOKY A PLOCHY



OCHRANNÉ PÁSMO



MOST



DOCHÁDZKOVA VZDIALENOSŤ K AUTOBUSOVÝM ZASTÁVKAM




ARCHEOLOGICKÁ LOKALITA





CENTRUM OBCE



CHLÚ - CHRÁNENÉ LOŽISKOVÉ ÚZEMIE



VODOVOD I. tlakové pásmo D 110



VODOVOD II. tlakové pásmo D 110



KANALIZÁCIA DN 300



MINERÁLNY PRAMEŇ




VODOJEM



VÝZNAMNÁ VYHLIADKA



RADÓNOVÉ RIZIKO - VYSOKÉ



RADÓNOVÉ RIZIKO - STREDNÉ



ZOSUVNÉ ÚZEMIE - POTENCIOÁLNE

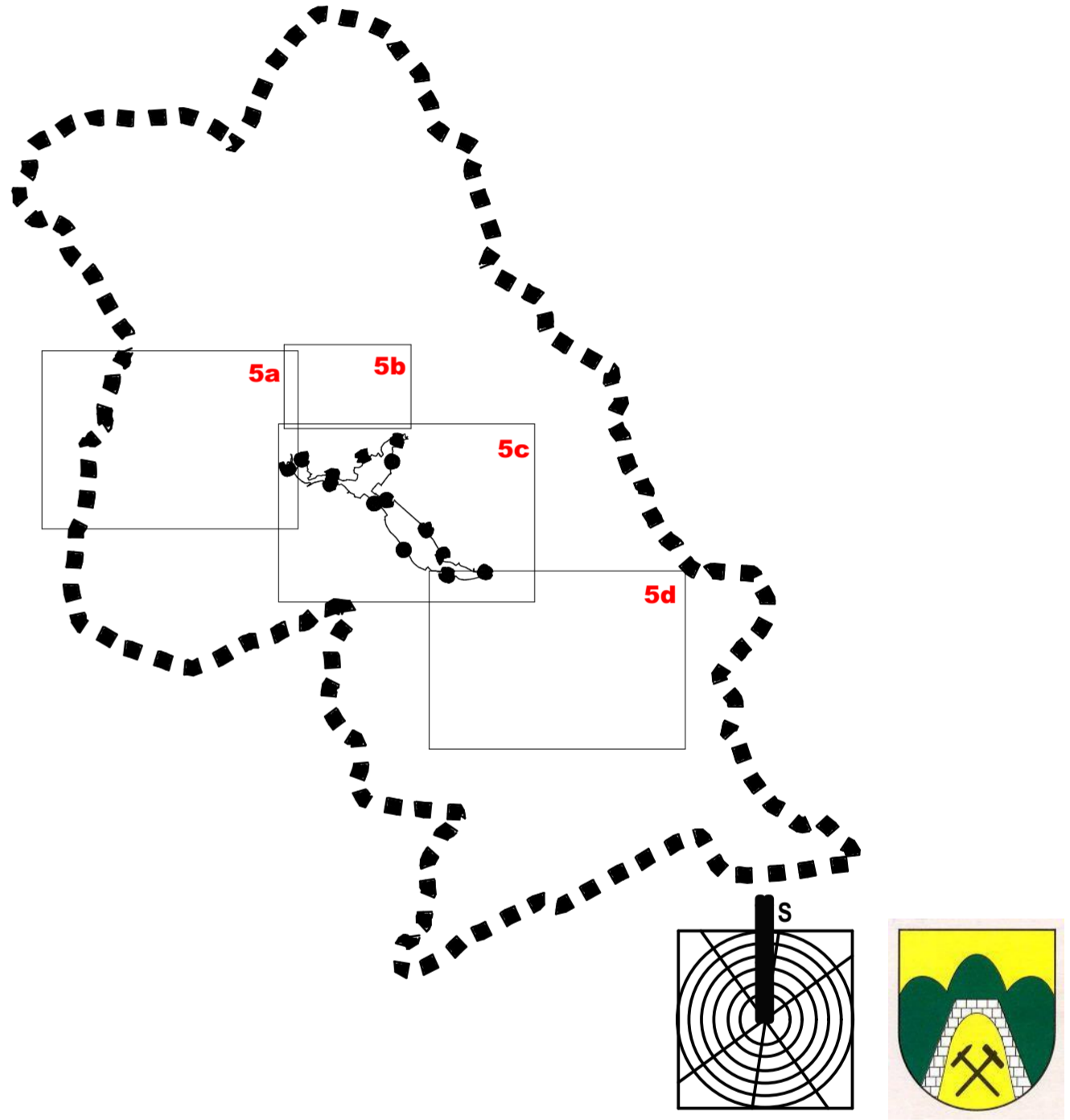


ZOSUVNÉ ÚZEMIE - STABILIZOVANÉ

Zlatá Baňa

ÚZEMNÝ PLÁN OBCE

M=1 : 2 000



Schvaľovacia doložka: Označenie schvaľovacieho orgánu: Obecné zastupiteľstvo v Zlatej Bani Číslo uznesenia a dátum schválenia: Číslo VZN, ktorým sa vyhlasuje záväzná časť ÚPN obce: Oprávnená osoba: Maroš Železník - starosta obce:	
--	--

MIERKA

0 300

OBJEDNÁVATEĽ	Obec Zlatá Baňa	SPRACOVATEĽ	SLOVAK MEDICAL COMPANY, a. s. Duchnovičovo nám. 1 Prešov 080 01		
AUTOR	Ing. arch. Jozef Kužma	ČÍSLO ZÁKAZKY	FORMÁT	A0	
OBSAH VÝKRESU	Výkres riešenia verejného technického vybavenia - vodné hospodárstvo	DÁTUM	07.2024	MIERKA	1 : 2 000
NÁZOV AKCIE	Územný plán obce Zlatá Baňa	ČÍSLO VÝKRESU	5		